

# SLUŽBENI GLASNIK GRADA SUPETRA

## GRADONAČELNICA

1. Plan upravljanja pomorskim dobrom na području Grada Supetra za 2023. godinu

Na temelju članka 46. Statuta Grada Supetra (»Službeni glasnik Grada Supetra«, br. 09/09., 04/13., 03/14., 19/15. i 04/21.) i članka 5. Uredbe o postupku davanja koncesijskog odobrenja na pomorskom dobru (»Narodne novine«, br. 36/04., 63/08., 133/13. i 63/14.), gradonačelnica dana 28. veljače 2023. godine donosi

## **PLAN UPRAVLJANJA POMORSKIM DOBROM<sup>1</sup> NA PODRUČJU GRADA SUPETRA ZA 2023. GODINU**

### **1. UVODNE ODREDBE**

Planom upravljanja pomorskim dobrom za 2023. godinu (u daljnjem tekstu: Plan) utvrđuje se sadržaj redovnog upravljanja pomorskim dobrom, sredstva za upravljanje pomorskim dobrom, popis djelatnosti koje se mogu obavljati na pomorskom dobru na području Grada Supetra, kao i mikrolokacije za obavljanje propisanih djelatnosti.

Vijeće za davanje koncesijskih odobrenja daje koncesijsko odobrenje za obavljanje djelatnosti na pomorskom dobru, koje ne isključuju niti ograničavaju opću upotrebu pomorskog dobra.

Upravljanje pomorskim dobrom podrazumijeva održavanje, unapređenje, brigu o zaštiti pomorskog dobra u općoj upotrebi, kao i posebnu upotrebu, odnosno gospodarsko korištenje pomorskog dobra na temelju koncesije ili koncesijskog odobrenja.

Grad Supetar je izradilo Pravilnik za obavljanje djelatnosti na pomorskom dobru koje ne isključuju niti ograničuju opću upotrebu pomorskog dobra (u daljnjem tekstu: Pravilnik) objavljen u Službenom glasniku Grada Supetra, broj 04/19, a koji je suglasan s Pravilnikom o gospodarskom korištenju, korištenju ili gradnji građevina i posebnoj upotrebi pomorskog dobra na području Splitsko-dalmatinske županije (KLASA: 021-04/17-02/163, URBROJ: 2181/1-01-17-1, "Službeni glasnik Splitsko-dalmatinske županije", broj 110/17).

### **2. PLAN REDOVNOG UPRAVLJANJA POMORSKIM DOBROM**

U smislu ovoga Plana, pod redovitim upravljanjem pomorskim dobrom smatra se briga o zaštiti i održavanju pomorskog dobra u općoj uporabi.

Na komunalni red na dijelovima pomorskog dobra u općoj upotrebi i pod redovnim upravljanjem Grada Supetra, odgovarajuće se primjenjuju propisi o komunalnom redu Grada Supetra.

Kiosci i druge građevine gotove konstrukcije, tende, jednostavni podesti otvorenih terasa i slično, postavljeni u skladu s propisom kojim se uređuju jednostavne i druge građevine koje se mogu graditi na javnoj površini bez građevinske dozvole i glavnog projekta, a koji služe obavljanju djelatnosti na pomorskom dobru za čije obavljanje Vijeće za davanje koncesijskog odobrenja Grada Supetra izdaje koncesijsko odobrenje u skladu s ovim Planom, mogu se na dijelovima pomorskog dobra u općoj upotrebi i pod redovnim upravljanjem Grada Supetra, postavljati u skladu s propisima kojima se uređuje komunalno gospodarstvo Grada Supetra, za čiji nadzor i provedbu su nadležni komunalni redari Grada Supetra sukladno propisima o komunalnom gospodarstvu i građevinskoj inspekciji.

---

<sup>1</sup> Sukladno članku 5. Uredbe o postupku davanja koncesijskog odobrenja na pomorskom dobru (NN broj 36/04, 63/08, 133/13, 63/14) Plan upravljanja pomorskim dobrom Općine/Grada mora biti usklađen sa županijskim godišnjim Planom upravljanja pomorskim dobrom u pogledu plana koncesioniranja i davanja koncesijskih odobrenja, o čemu nadležno tijelo u županiji daje potvrdu.

Nadzor građenja i provedbe zahvata u prostoru koji nisu građenje, a koji se obavljaju na dijelovima pomorskog dobra u općoj upotrebi i pod redovnim upravljanjem Grada Supetra obavljaju komunalni redari Grada Supetra, u skladu sa svojim nadležnostima i ovlastima utvrđenim propisima o građevinskoj inspekciji.

Održavanje pomorskog dobra u općoj upotrebi provodi se sanacijom nastalih manjih oštećenja na pomorskom dobru, uređenjem plaža dohranom plažnog materijala na način da se ne mijenja granica kopnenog i morskog dijela pomorskog dobra, čišćenjem i odvozom smeća, postavljanjem posuda za odlaganje smeća na plažama, ograđivanje plaža plutajućim branama, postavljanjem tuševa i sl.

Ovlaštenik koncesijskog odobrenja dužan je pridržavati se propisa o komunalnom redu Grada Supetra, na dijelu pomorskog dobra u općoj upotrebi i pod redovnim upravljanjem Grada Supetra, na kojoj obavlja djelatnost sukladno važećem koncesijskom odobrenju izdanom od Vijeća za davanje koncesijskog odobrenja Grada Supetra, a ako je za obavljanje te djelatnosti potrebna suglasnost lučke kapetanije glede sigurnosti plovidbe, tada i u skladu s izdanom suglasnosti nadležne lučke kapetanije temeljem koje mu je koncesijsko odobrenje izdano.

Ovlaštenik koncesijskog odobrenja dužan je održavati čistim i urednim dio pomorskog dobra u općoj upotrebi na kojem obavlja djelatnost temeljem važećeg koncesijskog odobrenja, sukladno propisima o komunalnom redu Grada Supetra.

Nadzor nad provedbom ovoga Plana, u dijelu primjene propisa o komunalnom gospodarstvu i građevinskoj inspekciji, obavlja komunalni redar Grada sukladno svojim nadležnostima i ovlastima određenim tim propisima.

Ukoliko komunalni redar Grada Supetra prilikom obavljanja nadzora iz svoje nadležnosti, utvrdi da je povrijeđen propis iz nadležnosti drugog državnog tijela, dužan je o tome obavijestiti nadležno državno tijelo, a ako je povredom tih propisa počinjen i prekršaj, tada je nadležnom državnom tijelu dužan dostaviti obavijest o počinjenom prekršaju.

### **3. SREDSTVA ZA REDOVNO UPRAVLJANJE**

Sredstva za upravljanje pomorskim dobrom:

- Sredstva od naknada za koncesije i naknada za koncesijsko odobrenje.
- Sredstva od naknade koju za upotrebu pomorskog dobra plaćaju vlasnici brodica i jahti upisanih u očevidnik brodica, odnosno upisnik jahti.
- Naknade od šteta nastalih onečišćenjem pomorskog dobra.
- Sredstva koja se osiguravaju u proračunu županije i grada/općine za održavanje pomorskog dobra na njihovom području.

Grad Supetar u 2023. godini planira provesti plan ulaganja u pomorsko dobro kako slijedi:

<b>PLAN ULAGANJA U POMORSKO DOBRO</b>	<b>MIKROLOKACIJA ULAGANJA</b>	<b>PLANIRANI IZNOS KN (EUR)</b>
<b>SUPETAR</b>		
Čišćenje i tekuće održavanje plaža	Vela luka kamenita obala zapad, Vela luka pješčani dio uvale, Vela luka betonska plaža do mosta, Vela luka šljunčana plaža, Vela luka šljunčana plaža od ulaza Bili rat do dasaka i Tri mosta (Bili rat) travnata plaža, Daske tri mosta, Šljunčana plaža između II i III mosta, Šljunčana plaža između I i II mosta, Punta sv. Nikola, Banj betonska plaža (sjever)	210.009,12 kn (27.873,00 eur)

**Službeni glasnik Grada Supetra - 2. ožujka 2023. Godina XXIII – Broj 4/23**

	pod groblje), Banj šljunčana plaža (centralni dio uvale), Banj betonski dio, Banj šljunčana plaža između daski i koncesije Beny, Vlačica, Acapulco, Vrilo, od Vrila do Prve vale, plaža Prva vala, od Prve vale do Malačnice, od Malačnice do Babin laza i Babin laz plaža,	
<b>PLAN ULAGANJA U POMORSKO DOBRO</b>	<b>MIKROLOKACIJA ULAGANJA</b>	<b>PLANIRANI IZNOS KN (EUR)</b>
Nabava komunalne i zaštitne opreme na plažama	Vela luka pješčani dio uvale, Vela luka betonska plaža do mosta, Vela luka šljunčana plaža, Vela luka šljunčana plaža od ulaza Bili rat do dasaka i Tri mosta (Bili rat) travnata plaža, Šljunčana plaža između II i III mosta, Šljunčana plaža između I i II mosta, Banj betonska plaža (sjever pod groblje), Banj šljunčana plaža (centralni dio uvale), Banj betonski dio, Banj šljunčana plaža između daski i koncesije Beny, Vlačica, Acapulco, Vrilo, od Vrila do Prve vale, plaža Prva vala, Babin laz plaža,	84.139,12 kn (11.167,18 eur)
Nasipanje plaža	Vela luka šljunčana plaža, Plaža Bili rat, Šljunčana plaža između II i III mosta,	190.312,50 kn (25.258,81 eur)
Ravnanje plaža	Šljunčana plaža između I i II mosta, Vlačica, Acapulco i Vrilo	152.250,00 kn (20.207,05 eur)
Najam ekoloških WC-kabina	Plaže Vela luka, Tri mosta, Banj, Vlačica, Acapulco, Prva vala i Babin laz	35.005,29 kn (4.646,00 eur)
Dobava i ugradnja aqualifta za OSI	Mul na istočnoj strani plaže Vrilo	329.512,50 kn (43.733,82 eur)
<b>SPLITSKA</b>		
Čišćenje i tekuće održavanje plaža	Obalni pojas od Bronzota lučice do Babin laza, obalni pojas od Lučice do Bronzota lučice, od punte Zastupa do Lučice, NW strana do punte Zastupa, šljunčana plaža Zastup, pojas „Škripske plaže“, obalni pojas luka -Zastup SE, plaža Bok, plaža istočno od Punte, obalni pojas od Gabrove prema Splitskoj, Gabrova	110.003,70 kn (14.600,00 eur)
Nabava komunalne i zaštitne opreme na plažama	šljunčana plaža Zastup, Babin laz (istočno od potoka koji pripada Splitskoj)	10.005,82 kn (1.328,00 eur)
Nasipanje plaža	šljunčana plaža Zastup, Babin laz (istočno od potoka koji pripada Splitskoj)	32.812,50 kn (4.354,97 eur)
Ravnanje plaža	šljunčana plaža Zastup, Babin laz (istočno od potoka koji pripada Splitskoj)	26.250,00 kn (3.483,97 eur)
Najam ekoloških WC-kabina	šljunčana plaža Zastup, plaža Bok	6.005,00 kn (797,00 eur)
<b>MIRCA</b>		
Čišćenje i tekuće održavanje plaža	Obalni pojas zapadno od potoka Vele Njive do granice sa k.o. Sutivan, obalni pojas od Gumance do potoka Vele njive, plaža Gumanca, šljunčana plaža „pod Uljaru“, plaža „Plitka Punta“, plaža Mutnik, obalni pojas „Zazubić“, obalni pojas Zazubić – Mala Luka, plaža Mala Luka	80.008,86 kn (10.619,00 eur)
Nabava komunalne i zaštitne opreme na plažama	plaža „Plitka Punta“, plaža Mutnik,	10.005,82 kn (1.328,00 eur)
Nasipanje plaža	plaža „Plitka Punta“, plaža Mutnik,	52.500,00 kn (6.967,95 eur)
Ravnanje plaža	plaža „Plitka Punta“, plaža Mutnik,	42.000,00 kn (5.574,36 eur)
Najam ekoloških WC-kabina	plaža Gumanca, plaža Mutnik	6.005,00 kn (797,00 eur)

**NAPOMENA:** Plan ulaganja s gore navedenim podacima daje se Lučkoj kapetaniji Split na suglasnost.

Pomorskim dobrom upravlja, vodi brigu o zaštiti i odgovara Republika Hrvatska neposredno putem jedinica lokalne samouprave. Pod upravljanjem pomorskim dobrom podrazumijeva se održavanje, unapređenje, briga o zaštiti pomorskog dobra u općoj upotrebi, te posebna upotreba ili gospodarsko korištenje pomorskog dobra na temelju koncesije ili koncesijskog odobrenja. O dijelu pomorskog dobra u općoj upotrebi koji se nalazi na njenom području, vodi brigu o zaštiti i održava jedinica lokalne samouprave.

Upravljanje pomorskim dobrom može biti redovno i izvanredno. Redovno upravljanje obavlja se sukladno godišnjem planu. Redovno upravljanje pomorskim dobrom smatra se briga o zaštiti i održavanju pomorskog dobra u općoj upotrebi.

Izvanredno upravljanje obuhvaća sanaciju pomorskog dobra izvan luka nastalu uslijed izvanrednih događaja i izrada prijedloga granice pomorskog dobra i njezina provedba.

O redovnom upravljanju pomorskim dobrom vode brigu jedinice lokalne samouprave, a o izvanrednom upravljanju jedinice područje (regionalne) samouprave.

#### **4. POPIS DJELATNOSTI IZ JEDINSTVENOG POPIISA DJELATNOSTI NA POMORSKOM DOBRU KOJE SE MOGU OBAVLJATI NA PODRUČJU GRADA SUPETRA**

Na pomorskom dobru na području Grada Supetra, kojim upravlja Grad Supetar, utvrđuju se sljedeće djelatnosti na morskoj obali, unutrašnjim morskim vodama i teritorijalnom moru RH:

- iznajmljivanje sredstava (brodica na motorni pogon, jedrilica i brodica na vesla, skuter sredstvo za vuču – banana, tuba, guma, skije, padobran i sl., daska za jedrenje, sandolina, padalina, pribor i oprema za ronjenje i kupanje);
- ugostiteljstvo i trgovina (kiosk, prikolica, montažni objekt do 12 m<sup>2</sup>, pripadajuća terasa objekta, štand – rukotvorine, igračke, suveniri i sl., ambulatna prodaja – škrinja, aparati za sladoled i sl.;
- komercijalno-rekreacijski sadržaji (jumping, aqua park, zabavni sadržaji, suncobrani, ležaljke, kulturne, komercijalne, zabavne i športske priredbe, snimanje komercijalnog programa, reklamiranje, slikanje, fotografiranje), štand za masažu i sl. djelatnosti;  
Sve količine sredstava za iznajmljivanje izražavaju se sukladno obračunskoj jedinici određenoj u Prilogu 1B, Tablici 2. Uredbe o postupku davanja koncesijskog odobrenja na pomorskom dobru (»Narodne novine«, br. 36/04., 63/08., 133/13. i 63/14.).

#### **5. MIKROLOKACIJE ZA OBAVLJANJE DJELATNOSTI<sup>2</sup>**

##### **5.1. Djelatnost iznajmljivanja sredstava ovoga Plana mogu se obavljati na mikrolokacijama kako slijedi:**

<b>SREDSTVO</b>	<b>MIKROLOKACIJA (opisno, kat. čest.)</b>	<b>kol</b>	<b>ROK<sup>3</sup></b>	<b>cijena u €/kn</b>
<b>A) Brodica na motorni pogon</b>	1. Uvala Mutnik (na obali, sjeverno od k.č. br. 2/1 sve k.o. Mirca)	10 m1	1 god	33,18 /250,00 / m1
	2. Plitka punta - Mirca (nasuta obala sjeverno od k.č. br. 160 k.o. Mirca)	10 m1	1 god	33,18 /250,00 / m1
<b>Labela: BMP</b>				

<sup>2</sup> Sukladno članku 8. stavak 6. Uredbe o postupku davanja koncesijskog odobrenja na pomorskom dobru (»Narodne novine«, br. 36/04., 63/08., 133/13. i 63/14.) kada se zahtjev za Odobrenje odnosi na posebno zaštićene prirodne vrijednosti na pomorskom dobru, Vijeće može dati Odobrenje nakon što ishodi suglasnost ministarstva nadležnog za poslove zaštite prirode.

<sup>3</sup> Vremenski rok na koji se dodjeljuje koncesijsko odobrenje.

**Službeni glasnik Grada Supetra - 2. ožujka 2023. Godina XXIII – Broj 4/23**

SREDSTVO	MIKROLOKACIJA (opisno, kat. čest.)	kol	ROK <sup>3</sup>	cijena u € /kn
<b>Labela: BMP</b>	3. Uvala Vrilo (istočno od betonskog mosta na k.č. br. 2003 k.o. Supetar)	10 m1	1 god	46,45/350,00 / m1
	4. Uvala Babin laz (k.č. br. 1414/1 k.o. Splitska)	10 m1	1 god	39,82/ 300,00 / m1
<b>B) Jadrilica, brodice na vesla</b> <b>Labela: BiJ</b>	1. Uvala Mutnik (nasuta obala sjeveroistočno od k.č. br. 47 k.o. Mirca)	2 kom	1 god	19,9 1/150,00 m1
	2. Plitka punta - Mirca (nasuta obala sjeverno od k.č. br. 160 k.o. Mirca)	2 kom	1 god	19,9 1/150,00 m1
	3. Uvala Vrilo (istočno od betonskog mosta na k.č. br. 2003 k.o. Supetar)	2 kom	1 god	33,18 /250,00 m1
	4. Uvala Babin laz (k.č. br. 20160 k.o. Supetar) (po DOF karti)	2 kom	1 god	33,18 /250,00 m1
<b>C) Skuter/dječji skuter<sup>4</sup></b> <b>Labela: DJS</b>	1. Uvala Acapulco - dječji skuter (zapadno od istezališta i sjeverno od k.č. br. 2003 k.o. Supetar)	2 plovila	1 god	398,17/3.000,00 po plovilu
<b>D) Sredstvo za vuču s opremom<sup>5</sup></b> <b>Labela: SzV</b>	1. Uvala Vela luka –predio Tri mosta (istočno od Bilog rata (na k.č. br. 2115 k.o. Supetar)	Max 300 kW	1 god	6,64/50,00 po kW
	2. Uvala Vela luka – predio Tri mosta (zapadno od I. mosta (na k.č. br. 2115 k.o. Supetar)	Max 300 kW	1 god	6,64/50,00 po kW
<b>E) Daska za jedrenje, sandolina, pedalina i sl.</b> <b>Labela: DSP</b>	1. Uvala Mutnik (nasuta obala sjeveroistočno od k.č. br. 47 k.o. Mirca)	5 kom	1 god	53,09/ 400,00/kom
	2. Plitka punta - Mirca (nasuta obala sjeverno od k.č. br. 160 k.o. Mirca)	4 kom	1 god	53,09/ 400,00/kom
	3. Uvala Vrilo (k.č. br. 2003 k.o. Supetar)	4 kom	1 god	66,36/ 500,00/kom
	4. Uvala Babin laz (k.č. br. 20160 k.o. Supetar) (po DOF karti)	4 kom	1 god	66,36/ 500,00/kom
	5. Uvala Vela luka – istočni dio uvale (sjeverno od košarkaškog igrališta na k.č. br. 920/1)	10 komada	1 god	66,36/ 500,00/kom
	6. Uvala Vela luka – predio Tri mosta, središnji dio Bilog rata sa pristupom moru na sjeveroistočnom dijelu Bilog rata (na k.č. br. 2115 k.o. Supetar)	20 komada	1 god	66,36/ 500,00/kom
	7. Uvala Vela luka – predio Tri mosta, neposredno zapadno od II. mosta (k.č. br. 2115 k.o. Supetar)	10 komada	1 god	66,36/ 500,00/kom
	8. Uvala Babin Laz na sjevernom kamenitom djelu k.č. br. 1816 k.o. Supetar	4 kom	1 god	66,36/ 500,00/kom
	9. Uvala Banj – predio „Daske“ na šljunčanom dijelu plaže, na dijelu č.z.br 967/2, k.o. Supetar . Sjeverno od šetnice i č.z. 872 k.o. Supetar	6 komada	1 god	66,36/ 500,00/kom
	10. Uvala Banj – predio pod groblje, na šljunčanom dijelu plaže južno od betoniranog dijelu plaže, smješteno na sjeverozapadnom dijelu č. z. 867/3, a južno od šetnice i č.z. 2093/3.	13 komada	1 god	66,36/ 500,00/kom
	11. Vlačica, istočno od mula na 867/1 k.o. Supetar	10 komada	1 god	66,36/ 500,00/kom
<b>F) Podmornica<sup>6</sup></b>	* Nema predviđenih lokacija			
<b>G) Skuter</b> <b>Labela: SK</b>	1. Uvala Vela luka – predio Tri mosta, neposredno istočno od II. mosta (na k.č. br. 2115 k.o. Supetar)	7 kom	1 god	796,34/ 6.000,00 /kom
	2. Uvala Vela luka –predio Tri mosta (istočno od Bilog rata (na k.č. br. 2115 k.o. Supetar)	5 kom	1 god	796,34/6.000,00 /kom

<sup>3</sup> Vremenski rok na koji se dodjeljuje koncesijsko odobrenje.

<sup>4</sup> Sukladno članku 8. stavak 2. Uredbe o postupku davanja koncesijskog odobrenja na pomorskom dobru („Narodne novine“ broj 36/04, 63/08, 133/13, 63/14) Vijeće je po službenoj dužnosti dužno zatražiti suglasnost nadležne lučke kapetanije s naslova sigurnosti plovidbe za obavljanje djelatnosti.

<sup>5</sup> Sukladno članku 8. stavak 2. Uredbe o postupku davanja koncesijskog odobrenja na pomorskom dobru („Narodne novine“ broj 36/04, 63/08, 133/13, 63/14) Vijeće je po službenoj dužnosti dužno zatražiti suglasnost nadležne lučke kapetanije s naslova sigurnosti plovidbe za obavljanje djelatnosti.

<sup>6</sup> Sukladno članku 8. stavak 2. Uredbe o postupku davanja koncesijskog odobrenja na pomorskom dobru („Narodne novine“ broj 36/04, 63/08, 133/13, 63/14) Vijeće je po službenoj dužnosti dužno zatražiti suglasnost nadležne lučke kapetanije s naslova sigurnosti plovidbe za obavljanje djelatnosti.

**5.2. Djelatnost ugostiteljstva i turizma ovoga Plana mogu se obavljati na mikrolokacijama kako slijedi:**

<b>SREDSTVO</b>	<b>MIKROLOKACIJA (opisno, kat. čest.)</b>	<b>kol</b>	<b>ROK<sup>3</sup></b>	<b>cijena u €/kn</b>
<b>H) Kiosk, prikolice, montažni objekti do 12 m<sup>2</sup> i sl.</b>  <b>Labela: K</b>	1. Uvala Mutnik (sjeverno od čest. zem. 17/1 k.o. Mirca)	paušal	1 god	1.194,50/ 9.000,00/god.
	2. Gumanca - Mirca (nasuta obala sjeverno od k.č. br. 160 k.o. Mirca) ISTOČNI KIOSK	paušal	1 god	1.194,50/ 9.000,00/god.
	3. Acapulco (središnji dio k.č. br. 2003 k.o. Supetar)	paušal	1 god	1.990,84/ 15.000,0/god.
	4. Uvala Zastup (središnji dio k.č. br. 1414/1 k.o. Splitska)	paušal	1 god	1.592,67/ 12.000,0/god.
	6. Uvala Vela luka – predio Tri mosta, središnji dio Bilog rata (na k.č. br. 2115 k.o. Supetar)	paušal	1 god	1.990,84/ 15.000,0/god.
	7. Uvala Vela luka – predio Tri mosta, istočni dio Bilog rata neposredno do podašćanog dijela (na k.č. br. 2115 k.o. Supetar)	paušal	1 god	1.990,84/ 15.000,0/god.
	8. Acapulco (središnji dio k.č. br. 2003 k.o. Supetar)	paušal	1 god	1.990,84/ 15.000,0/god.
	9. Gumanca - Mirca (nasuta obala sjeverno od k.č. br. 160 k.o. Mirca) ZAPADNI KIOSK	paušal	1 god	1.194,50/ 9.000,00/god.
	10. Uvala Vela luka – predio Tri mosta, na šetnici jugozapadno od II mosta (na k.č. br. 2115 k.o. Supetar), maksimalna površina kioska je 11 m <sup>2</sup> dimenzija 5,0 x 2,20 m <sup>2</sup>	paušal	1 god	1.990,84/ 15.000,0/god.
	<b>I) Pripadajuća terasa objekta (dodjeljuje se samo uz odobreni objekt, a konačna površina se određuje pojedinačno prema zahtjevu, odnosno ambijentalnoj vrijednosti i veličini mikrolokacije)</b>  <b>Labela: UT</b>	1. Uvala Mutnik (k.č. br. 1316 i 17/2 sve k.o. Mirca)	50 m <sup>2</sup>	1 god
2. Gumanca - Mirca (nasuta obala sjeverno od k.č. br. 160 k.o. Mirca)		155 m <sup>2</sup>	1 god	39,82/300,00/ m <sup>2</sup>
3. Acapulco (središnji dio k.č. br. 2003 k.o. Supetar)		104 m <sup>2</sup>	1 god	79,63/ 600,00/m <sup>2</sup>
4. Uvala Zastup (središnji dio k.č. br. 1414/1 k.o. Splitska)		30 m <sup>2</sup>	1 god	400,00/m <sup>2</sup>
5. Uvala Vela luka – predio Tri mosta, središnji dio Bilog rata (na k.č. br. 2115 k.o. Supetar)		20 m <sup>2</sup>	1 god	79,63/ 600,00/m <sup>2</sup>
6. Uvala Vela luka –predio Groblje, istočni dio, na početnom dijelu Prvog mosta (na k.č. br. 2115 k.o. Supetar)		300 m <sup>2</sup>	1 god	79,63/ 600,00/m <sup>2</sup>
7. Uvala Vela luka – predio Tri mosta, na šetnici neposredno jugozapadno od kioska H K10 (na k.č. br. 2115 k.o. Supetar)		3 m <sup>2</sup>	1 god	79,63/ 600,00/m <sup>2</sup>
8. Uvala Vela luka – predio Tri mosta; na dijelu kat. čest. zem. 2115 k.o. Supetar i to na središnjem dijelu kamenom popločane šetnice između II. i III. mosta, sjeverno od ugostiteljskog objekta „FOODICA“ u kojem se obavlja ugostiteljska djelatnosti, odnosno neposredno sjeverno uz potporni kameni zid čest. zem. 912/3 k.o. Supetar i to u širini od 2,50 m i u dužini od cca 23,00 m, odnosno u širini ugostiteljske terase na dijelu 912/3 k.o. Supetar.		57,50 m <sup>2</sup>	1 god	79,63/ 600,00/m <sup>2</sup>
9. Uvala Vela luka – predio Tri mosta; na dijelu kat. čest. zem. 2115 k.o. Supetar. Smještena južno od Trećeg mosta, neposredno istočno od uzdignute betonske šetnice i neposredno zapadno od stepenica pristupnog puta za objekt „SPACE FUN“		18,00	1 god	79,63/ 600,00/m <sup>2</sup>
10. Uvala Vela luka – predio Tri mosta na dijelu čest. zem. 2115 k.o. Supetar, neposredno istočno od korijena Drugog mosta i sjeverno od čest. zem. 911/3 na betonskom platou popločanog kamenim pločama i sa drvenom zaštitom od sunca.		48,00	1 god	79,63/ 600,00/m <sup>2</sup>
11. Uvala Banj – predio pod groblje na betonskom dijelu plaže, omeđeno šetnicom (č.z. 867/3) sa sjeverne strane i mulom (č.z. 867/4) sa istočne strane. U lokaciju je uključena drvena zaštita od sunca i betonirana obala površine do 30m <sup>2</sup> . (Zaštita od sunca čini cjelinu sa ambulantom prodajom AMP K 7, max dim. 4,55x2,65m)		30,00	1 god	79,63/ 600,00/m <sup>2</sup>

3 Vremenski rok na koji se dodjeljuje koncesijsko odobrenje.

SREDSTVO	MIKROLOKACIJA (opisno, kat. čest.)	kol	ROK <sup>3</sup>	cijena u €/kn
<b>J) Štand (rukotvorine, igracke, suvenir i sl.)</b> <b>Labela:ŠT</b>	1. Acapulco (središnji dio k.č. br. 2003 k.o. Supetar)	paušal	1 god	796,34/ 6.000,00
	2. Uvala Vela luka – predio Tri mosta na dijelu čest. zem. 2115 k.o. Supetar, između I. i II. mosta na betonskom platou popločanog kamenim pločama.. Prvi brojano iz smjera istoka	paušal	1 god	796,34/ 6.000,00
	3. Uvala Vela luka – predio Tri mosta na dijelu čest. zem. 2115 k.o. Supetar, između I. i II. mosta na betonskom platou popločanog kamenim pločama.. Drugi brojano iz smjera istoka	paušal	1 god	796,34/ 6.000,00
	4. Uvala Vela luka – predio Tri mosta na dijelu čest. zem. 2115 k.o. Supetar, na betonskom platou smještenog zapadno od II. mosta.	paušal	1 god	796,34/ 6.000,00
<b>K) Ambulantna prodaja (škrinja, aparati za sladoled i sl.)Labela:AMP</b>	1. Uvala Mutnik (k.č. br. 1316 i 17/2 sve k.o. Mirca)	paušal	1 god	398,17/ 3.000,00
	2. Plaža Vlačica (k.č. br. 868/1 k.o. Supetar)	paušal	1 god	796,34/ 6.000,00
	3. U dnu uvale, na nasutom dijelu u jugoistočnom dijelu č. zem 920/1 k.o. Supetar	paušal	1 god	796,34/ 6.000,00
	4. Gumonca, na nasutom dijelu obale sjeverno od čest. zem. 160 k.o. Mirca	paušal	1 god	398,17/ 3.000,00
	5. Uvala Vela luka – predio Tri mosta, na šetnici jugoistočno od III mosta (na k.č. br. 2115 k.o. Supetar)	paušal	1 god	796,34/ 6.000,00
	6. Uvala Banj – predio „Daske“, na dijelu č.z.br 2093/3, istočno od travnatog dijela plaže, a neposredno sjeverno od betonske šetnice.	paušal	1 god	796,34/ 6.000,00
	7. Uvala Banj – predio pod groblje na betonskom dijelu plaže, omeđeno šetnicom (č.z. 867/3) sa sjeverne strane i mulom (č.z. 867/4) sa istočne strane. U lokaciju je uključena i drvena zaštita od sunca. (Zaštita od sunca čini cjelinu sa ugostiteljskom terasom UT I 11 , max dim. 4,55x2,65m)	paušal	1 god	796,34/ 6.000,00
<b>V) Pribor i oprema za ronjenje, kupanje i sl.</b> <b>Labela: RO</b>	1. Uvala Zastup (središnji dio k.č. br. 1414/1 k.o. Splitska)	30 kom	1 god	2,65/20,00 /kom/god
	2. Uvala Babin laz (k.č. br. 1817 k.o. Supetar)	30 kom	1 god	3,98/30,00 /kom/god

**NAPOMENA br.1:** U članku 2. stavak 2. Pravilnika o jednostavnim i drugim građevinama i radovima („Narodne novine“, broj 112/2017, 34/18, 36/19, 98/19 i 31/20 ) je propisano:

„(2) Bez građevinske dozvole i glavnog projekta u skladu s odlukom nadležnog tijela jedinice lokalne samouprave prema propisima kojima se uređuje komunalno gospodarstvo na javnoj površini može se graditi:

1. Kiosk i druga građevina gotove konstrukcije tlocrtna površine do 15 m<sup>2</sup> **u skladu s tipskim projektom za kojega je doneseno rješenje** na temelju članka 77. Zakona o gradnji ili tehnička ocjena sukladno posebnom zakonu;“

**NAPOMENA br.2:** U članku 14. stavak 2. Zakona o ugostiteljskoj djelatnosti („Narodne novine“, broj 85/15, 121/16, 99/18, 25/19, 98/19, 32/20, 42/20 i 126/21) propisano je kako ugostiteljski objekti u kiosku, nepokretnom vozilu, na klupi, kolicima i sličnim napravama opremljenim za pružanje usluga ne mogu biti na udaljenosti manjoj od 100 m od postojećeg ugostiteljskog objekta u građevini ili poslovnom prostoru.

Svi plažni objekti moraju dostaviti rješenja o minimalnim uvjetima pružanja usluga i prema njima raditi, te snositi troškove čistača. Ugostiteljske štekate nije dozvoljeno izraditi zidanjem ili nasipavanjem podloge, također nije dozvoljeno ni ukopavanjem mijenjati zatečenu podlogu. Ugostiteljski štekat može biti izrađen samo na montažno-demontažni način od drvene konstrukcije.

<sup>3</sup> Vremenski rok na koji se dodjeljuje koncesijsko odobrenje.



**5.3. Djelatnosti komercijalno-rekreacijskog sadržaja ovog Plana mogu se obavljati na mikrolokacijama kako slijedi:**

<b>SREDSTVO</b>	<b>MIKROLOKACIJA (opisno, kat. čest.)</b>	<b>Kol</b>	<b>ROK<sup>3</sup></b>	<b>cijena u €/kn</b>
<b>L) Jumping</b>	* Nema predviđenih lokacija			
<b>M) Aqua park i drugi morski sadržaji</b>  <b>Labela: AQP</b>	1. Uvala Zastup (središnji dio k.č. br. 1414/1 k.o. Splitska)	Paušal/1 mjesto (do 300 m <sup>2</sup> )	1 god	929,06/ 7.000,00/ god.
	2. Uvala Babin laz (k.č. br. 1817 k.o. Supetar)	Paušal/1 mjesto (do 300 m <sup>2</sup> )	1 god	1.061,78/ 8.000,00/ god.
	3. Uvala Banj (južno od mula na k.č. br. 867/4 k.o. Supetar) sa pripadajućim metalnim skladištem na istočnom dijelu čest. zem 867/3 k.o. Supetar, površine do 9m <sup>2</sup> (max dim. 3,00x3,00m) i s pripadajućom drvenom zaštitom od sunca površine do 13,20m <sup>2</sup> (max dim. 3,30x4,00m) smještenom neposredno zapadno od mula na čest. ze. 867/4 k.o. Supetar. Sve navedeno čini tehnološku cjelinu.	Paušal/4 mjesta (do 300 m <sup>2</sup> po mjestu)	1 god	1.061,78/ 8.000,00/ god.
<b>N) Zabavni sadržaji</b>  <b>Labela: ZS</b>	1. Uvala Vela luka - tri površine za sunčanje (baldahini) na kamenitoj obali na sjevernom dijelu k.č. br. 921 k.o. Supetar	3 kom	1 god	199,08/ 1.500,00/ kom/god
	2. Uvala Vela luka - na k.č. br. 2115 k.o. Supetar, na travnatoj i šljunčanoj površini, omeđena ogradnim zidom ka jugu uz č.z.br. 916/2 i betoniranom šetnicom ka sa istoka	10 kom.	1 god	199,08/ 1.500,00/ kom/god
	3. Uvala Vela luka – središnji dio Bilog rata , sa svih strana omeđenog šetnicom (na k.č. br. 2115 k.o. Supetar)	2 kom.	1 god	199,08/ 1.500,00/ kom/god
	4. Uvala Babin laz - tri površine za sunčanje (baldahini) na kamenitoj dijelu obale na, istočni dio (k.č. br. dio 1816 k.o. Supetar)	3 kom	1 god	199,08/ 1.500,00/ kom/god
<b>O) Ležaljke i suncobrani</b>  <b>Labela: L+S</b>	1. Uvala Mutnik (nasuta obala, omeđeno k.č. br. 1316 i 47 sve k.o. Mirca)	Lež. 20 kom. Sun. 20 kom.	1 god	106,18/ 800,00 kn ukupno
	2. Gumonca - Mirca (nasuta obala sjeverno od k.č. br. 160 k.o. Mirca)	Lež. 20 kom. Sun. 20 kom.	1 god	106,18/ 800,00 ukupno
	3. Vlačica (k.č. br. 867/1 k.o. Supetar)	Lež. 10 kom. Sun. 10 kom.	1 god	106,18/ 800,00 ukupno
	4. Acapulco (nasuta obala, sjeverno od k.č. br. 2003 k.o. Supetar)	Lež. 30 kom. Sun. 30 kom.	1 god	318,53/ 2.400,00 ukupno
	5. Vrilo (k.č. br. 2003 k.o. Supetar)	Lež. 30 kom. Sun. 30 kom.	1 god	318,53/ 2.400,00 ukupno
	6. Uvala Zastup (središnji dio k.č. br. 1414/1 k.o. Splitska)	Lež. 30 kom. Sun. 15 kom.	1 god	179,18/ 1.350,00 ukupno
	7. Uvala Babin laz na šljunčanom dijelu plaže (k.č. br. dio 1817/6 i dio 20160 k.o. Supetar)	Lež. 30 kom. Sun. 20 kom.	1 god	716,70 / 5.400,00 kn ukupno
	8. Uvala Babin laz na kamenitom dijelu obale, sjeverni dio (k.č. br. dio 1816 k.o. Supetar)	Lež. 20 kom. Sun. 20 kom.	1 god	212,36/ 1.600,00 kn ukupno
	9. Uvala Vela luka – betonirana plaža u središnjem istočnom dijelu plaže zapadno od k.č. br. 920/1 k.o. Supetar do mula	Lež. 20 kom. Sun. 0 kom	1 god	106,18/ 800,00 ukupno
	10. Uvala Vela luka - istočni dio uvale (sjeverno od košarkaškog igrališta na k.č. br. 920/1	Lež. 110 kom. Sun. 30 kom.	1 god	743,25/ 5.600,00 ukupno

<sup>3</sup> Vremenski rok na koji se dodjeljuje koncesijsko odobrenje.

SREDSTVO	MIKROLOKACIJA (opisno, kat. čest.)	Kol	ROK <sup>3</sup>	cijena u €/kn
<b>O) Ležaljke i suncobrani</b>  <b>Labela: L+S</b>	11. Uvala Vela luka, počev od južnog ugla č.z.br. 2115, preko Bilog rata do skala na šetnici koje su sjeverno od odbojkaškog igrališta	Lež. 155 kom. Sun. 56 kom.	1 god	1.114,87/ 8.440,00 ukupno
	12. Uvala Vela luka – središnji dio Bilog rata, sa svih strana omeđenog šetnicom (na k.č. br. 2115 k.o. Supetar)	Lež. 20 kom. Sun. 5 kom.	1 god	132,72/ 1.000,00 ukupno
	13. Uvala Vela luka – predio Bili rat i to podaskani dio zapadno od Trećeg mosta (na k.č. br. 2115 k.o. Supetar)	Lež. 50 kom. Sun. 25 kom.	1 god	398,17/ 3.000,00 ukupno
	14. Uvala Vela luka – predio Tri mosta na uređenoj plaži između I. i II. mosta do šetnice popločane kamenim pločama (na k.č. br. 2115 k.o. Supetar)	Lež. 110 kom. Sun. 40 kom.	1 god	796,34/ 6.000,00 ukupno
	15. Uvala Vela luka – predio Tri mosta na II. mostu (na k.č. br. 2115 k.o. Supetar)	Lež. 30 kom. Sun. 15 kom.	1 god	238,90/ 1.800,00 ukupno
	16. Površina na istočnom dijelu Bilog rata. Sa istočne strane omeđen manipulativnim prostorom za skutere, a na sjeveru manipulativnim prostorom za ulazak jedriličarima na daskama koji je širine cca 10m	Lež. 40 kom. Sun. 15 kom.	1 god	291,99/ 2.200,00 ukupno
	17. Uvala Banj – predio pod groblje na betonskom dijelu plaže, omeđeno šetnicom (č.z. 867/3) sa sjeverne strane i mulom (č.z. 867/4) sa istočne strane.	Lež. 20 kom. Sun. 10 kom.	1 god	159,27/ 1.200,00 ukupno
	18. Uvala Banj – predio pod groblje, na betoniranom dijelu plaže, smješteno na sjeverozapadnom dijelu č. z. 867/3, a južno od šetnice i č.z. 2093/3.	Lež. 20 kom. Sun. 10 kom.	1 god	159,27/ 1.200,00 ukupno
	19. Uvala Banj – na dijelu č. z. 867/3 i na dijelu č. z. 2093/3 i sjeverozapadni dio šljunčane plaže., na sjeveru omeđena površinom DSP 10., na zapadu kamenim ogradnim zidicem, a južno do sjevernog ugla trećeg ulaza u kamenom zidu brojano sa sjevera ili četvrtog brojano sa juga.	Lež. 35 kom. Sun. 15 kom.	1 god	265,45/ 2.000,00 ukupno
	20. Uvala Banj – na dijelu č. z. 867/3 i na dijelu č. z. 2093/3 i jugozapadni dio šljunčane plaže., na sjeveru omeđena plažom iz točke 19., na zapadu omeđena kamenim ogradnim zidicem, a na jugoistoku travnatom i betonskom plažom.	Lež. 90 kom. Sun. 30 kom.	1 god	637,07 / 4.800,00 ukupno
	21. Uvala Banj – predio „Daske“, na dijelu č.z.br 2093/3 i to na travnatom dijelu plaže. Na sjeveru omeđeno betonskim dijelom plaže, na jugu šetnicom, a na istoku i zapadnu omeđeno šljunčanom plažom.	Lež. 40 kom. Sun. 20 kom.	1 god	318,53/ 2.400,00 ukupno
	22. Punta istok – lokacija na betoniranoj i kamenitoj obali na krajnje istočnom dijelu čest. zem 198/1 i krajnje zapadnom dijelu čest. zem. 1492 obe k.o. Splitska.	Lež. 30 kom. Sun. 30 kom.	1 god	238,90/ 1.800,00 /god
<b>P) Kulturne, komercijalne, zabavne i športske priredbe</b>  <b>Labela: Šp S</b>	1. Uvala Vela luka, vrh rta Bili rat	100 m2	1 dan	0,93/ 7,00/m2
	2. Acapulco, na sjevernom šljunčanom dijelu	100 m2	1 dan	0,93/ 7,00/m2
<b>R) Snimanje komercijalnog programa i sadržaja</b>	* Nema predviđenih lokacija	Po zahtjevu	1 dan	od 39,82/ 300,00 do 132,72/ 1.000,00
<b>S) Slikanje i fotografiranje</b> <b>Labela: FTO</b>	1. Acapulco (središnji dio k.č. br. 2003 k.o. Supetar)	Paušal	1 god	92,91/ 700,00

<sup>3</sup> Vremenski rok na koji se dodjeljuje koncesijsko odobrenje.

SREDSTVO	MIKROLOKACIJA (opisno, kat. čest.)	Kol	ROK <sup>3</sup>	cijena u €/kn
<b>T) Usluge masaže tijela</b> <b>Labela: UMT</b>	1. Uvala Vrilo (istočno bujičnog toka na k.č. br. 509 k.o. Supetar)	paušal	1 god	464,53/ 3.500,00 /stol
	2. Acapulco (nasuta obala, sjeverno od k.č. br. 2003 k.o. Supetar)	paušal	1 god	464,53/ 3.500,00 /stol

Ležaljke moraju biti udaljene od 2 do 4 metra od mora. Ležaljke jednog koncesionara od ležaljki drugog koncesionara moraju biti udaljene 10 metara. Ležaljke i ostala oprema ne smije ometati korištenje plaže kao općeg dobra, nego moraju biti složeni na jednom mjestu te se tek na zahtjev korisnika mogu postaviti na za to predviđeno mjesto na plaži.

Za zabavne sadržaje, kulturne, komercijalne, zabavne i športske priredbe, slikanje i fotografiranje, snimanje komercijalnog programa i reklamiranje, druge mikrolokacije osim ovih iz Plana će se određivati po zahtjevu, vodeći računa o sigurnosti i dostupnosti pomorskog dobra ostalim korisnicima, budući da je riječ o djelatnostima koje se mogu određivati na dane i ovisit će o eventualnoj raspoloživosti prostora koji se zahtjevom bude tražio.

Priključak na struju i vodu za potrebe obavljanja djelatnosti koncesijskog odobrenja pribavlja korisnik odobrenja o svom trošku te snosi troškove potrošnje.

**5.4. Djelatnosti organizacija ronilačkih izleta / obuka ronionca sadržaja ovog Plana mogu se obavljati na mikrolokacijama kako slijedi:**

SREDSTVO	MIKROLOKACIJA (opisno, kat. čest.)	Kol	ROK <sup>3</sup>	cijena u €/kn
<b>U) Zabavni sadržaj (Obuka ronionca)</b> <b>Labela: Ob R</b>	1. Zapadni dio rta sv. Nikole, na kamenitoj obali istočno od prvog mosta	paušal	1 god	318,53 / 2.400,00
	2. Uvala Babin laz, na kamenitom dijelu obale, sjeverni dio (k.č. br. dio 1816 k.o. Supetar)	paušal	1 god	318,53 / 2.400,00

**NAPOMENA:** Na dijelu pomorskog dobra koje je utvrđeno kao lučko područje, kao i na dijelu pomorskog dobra koje je dano u koncesiju ne može se dati koncesijsko odobrenje.

**6. PLAĆANJE NAKNADE ZA DOBIVANJE KONCESIJSKOG ODOBRENJA**

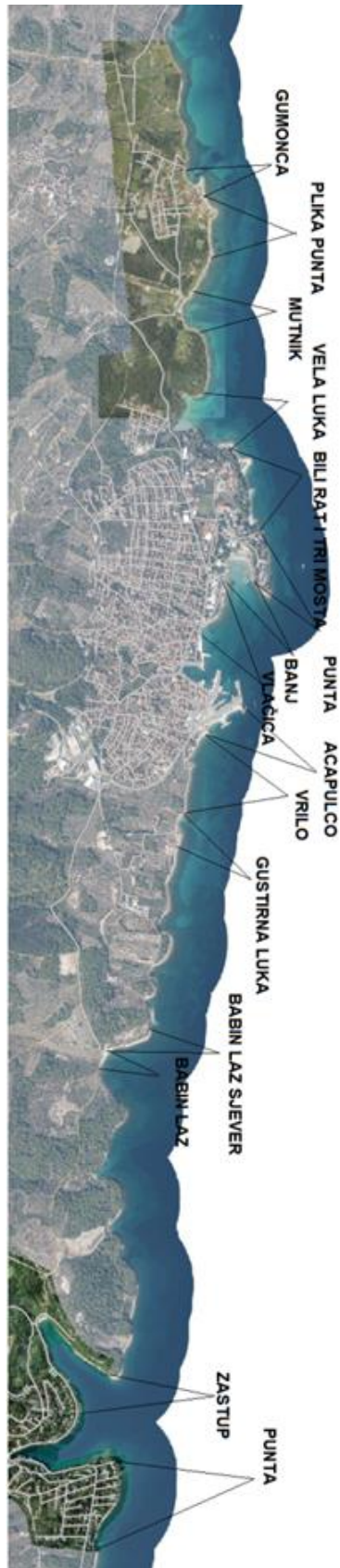
Godišnji iznos naknade za davanje koncesijskog odobrenje korisnik je u obavezi uplatiti u cijelosti u korist općinskog/gradskog proračuna Općine /Grada u roku od 15 (petnaest) dana od dana pravomoćnosti Rješenja o izdavanju koncesijskog odobrenja.

**7. GRAFIČKI PRIKAZ**

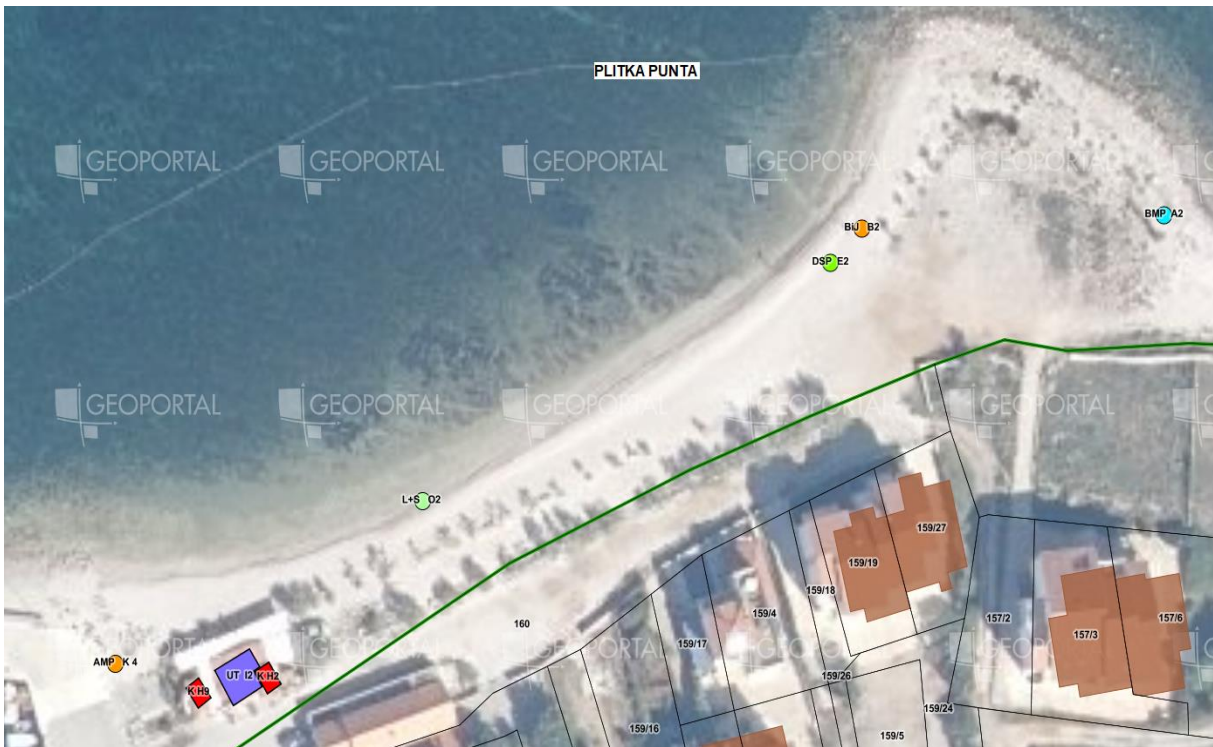
Grafički sadržava legendu na kojoj su sve oznake razvidne po boji i obliku, te prate tekst Plana (mikrolokacije i sredstva).

<sup>3</sup> Vremenski rok na koji se dodjeljuje koncesijsko odobrenje.

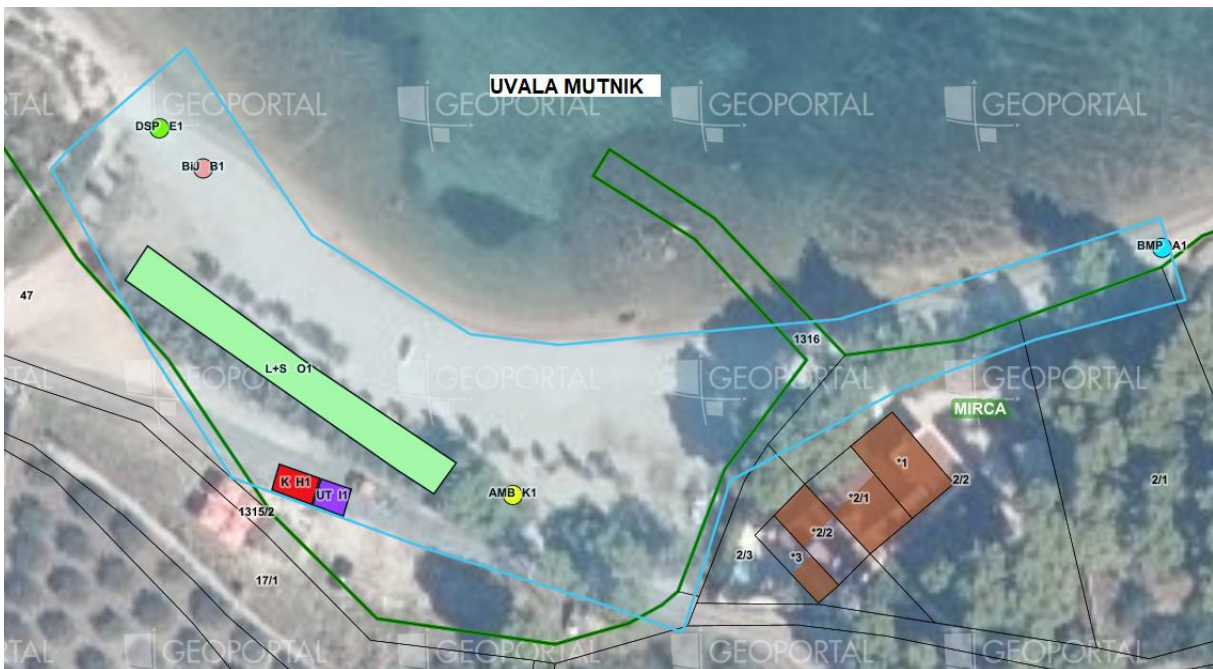
GRAFIČKI PRIKAZ POLOŽAJA SVIH MIKROLOKACIJA UTVRĐENIH OVIM PLANOM



Slika 1. Pomorsko dobro obuhvaćeno ovim Planom na području naselja Mirca  
GUMONCA I PLITKA PUNTA



Slika 2. Pomorsko dobro obuhvaćeno ovim Planom na području naselja Mirca  
MUTNIK



Slika 3. Pomorsko dobro obuhvaćeno ovim Planom na području naselja Supetar  
UVALA VELA LUKA - JUG



Slika 4. Pomorsko dobro obuhvaćeno ovim Planom na području naselja Supetar  
UVALA VELA LUKA - SJEVER i BILI RAT



Slika 5. Pomorsko dobro obuhvaćeno ovim Planom na području naselja Supetar  
UVALA VELA LUKA LUKA - TRI MOSTA - RT SV. NIKOLE





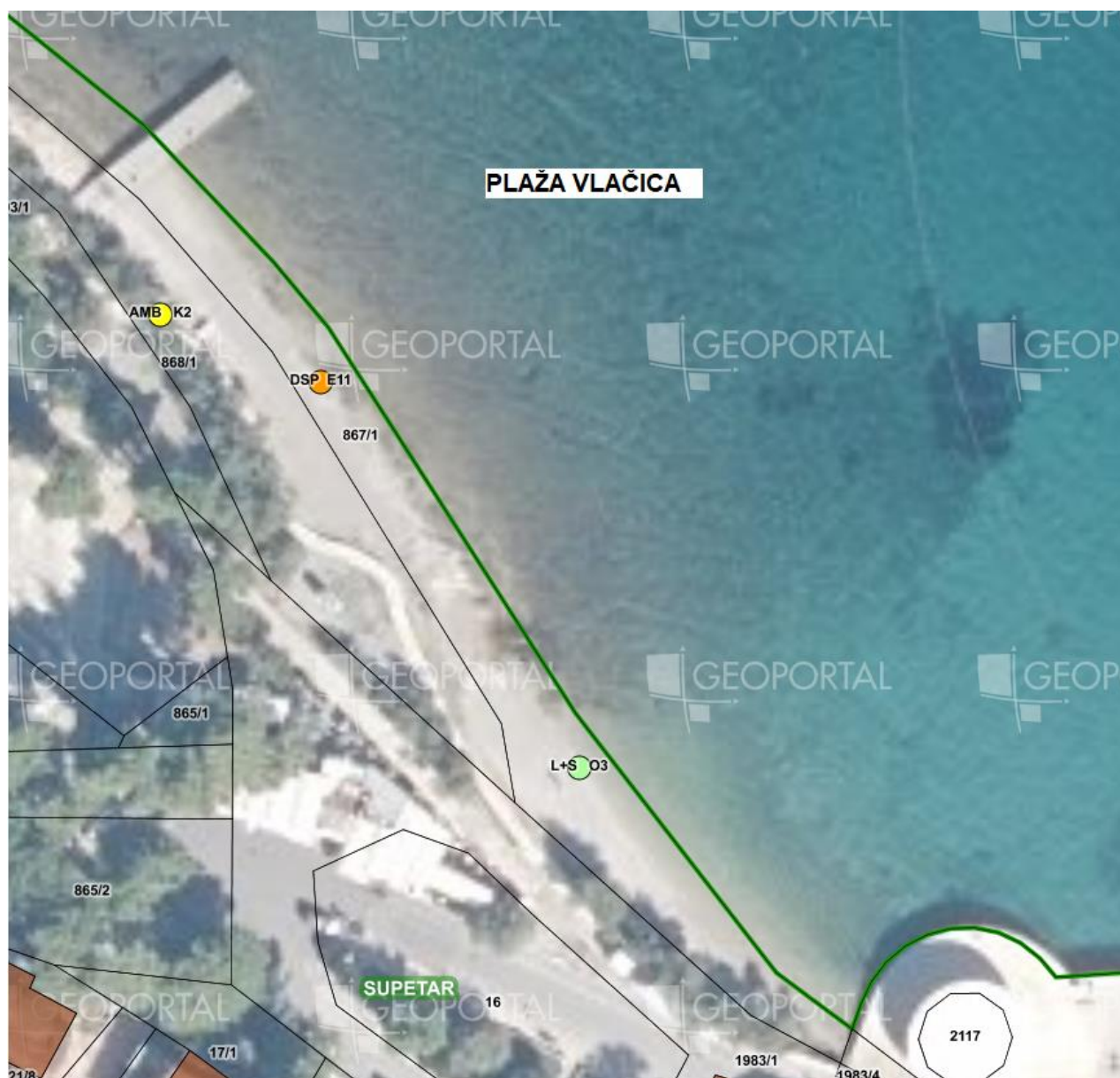
Slika 6. Pomorsko dobro obuhvaćeno ovim Planom na području naselja Supetar  
UVALA BANJ - SJEVER



Slika 7. Pomorsko dobro obuhvaćeno ovim Planom na području naselja Supetar  
UVALA BANJ - JUG



Slika 8. Pomorsko dobro obuhvaćeno ovim Planom na području naselja Supetar  
PLAŽA VLAČICA



Slika 9. Pomorsko dobro obuhvaćeno ovim Planom na području naselja Supetar ACAPULCO



Slika 10. Pomorsko dobro obuhvaćeno ovim Planom na području naselja Supetar  
**UVALA VRILO**



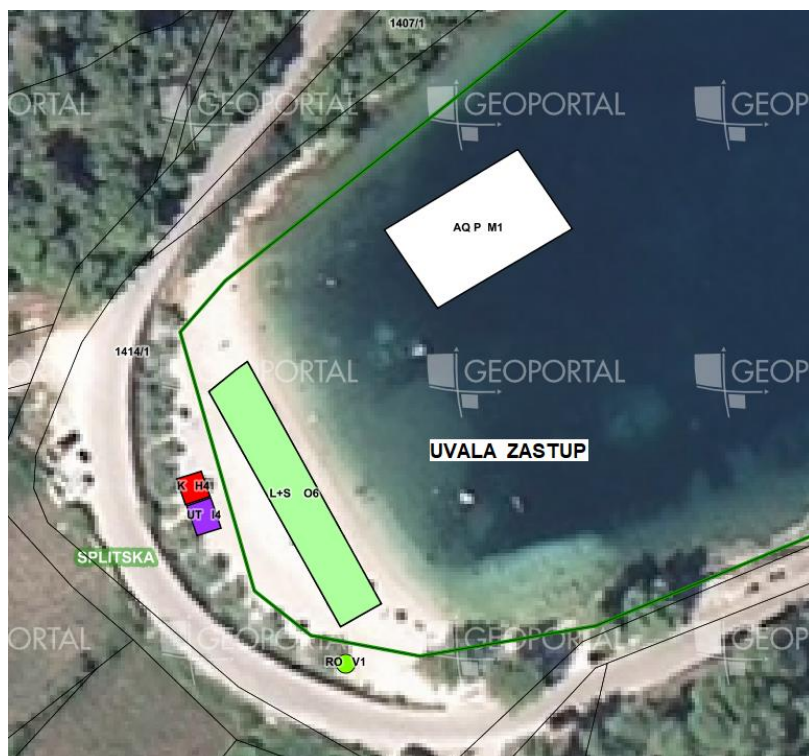
Slika 11. Pomorsko dobro obuhvaćeno ovim Planom na području naselja Supetar  
UVALA BABIN LAZ



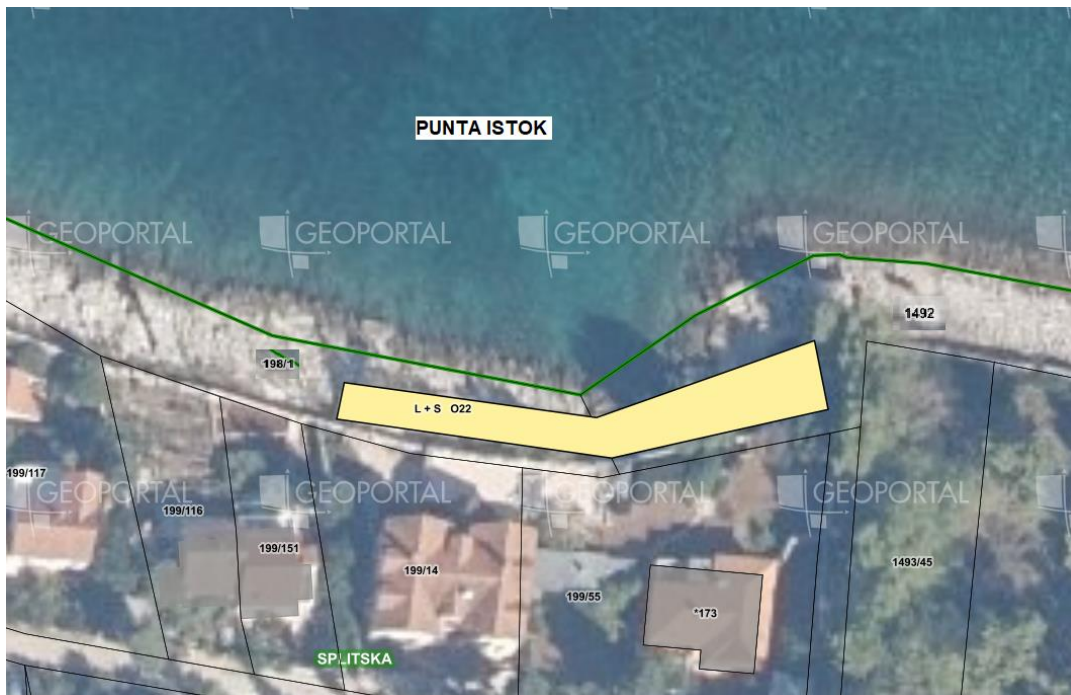
Slika 12. Pomorsko dobro obuhvaćeno ovim Planom na području naselja Supetar i naselja Splitska  
**UVALA BABIN LAZ**



Slika 13. Pomorsko dobro obuhvaćeno ovim Planom na području naselja Splitska  
**UVALA ZASTUP**



Slika 14. Pomorsko dobro obuhvaćeno ovim Planom na području naselja Splitska – Punta istok



**NAPOMENA :** Za izvor fotografija korišten je snimak zaslona sa web stranica <http://katozor.ddns.net/hr>.

## 8. ZAKLJUČNE ODREDBE

Postupak davanja koncesijskog odobrenja na pomorskom dobru, visina naknade za davanje koncesijskog odobrenja i djelatnosti za koje se može dati koncesijsko odobrenje propisani su Uredbom o postupku davanja koncesijskog odobrenja na pomorskom dobru („Narodne novine“ broj 36/04 i 63/08, 133/13 i 63/2014).

Koncesijsko odobrenje za obavljanje djelatnosti na pomorskom dobru Grada Supetra izdaje Vijeće za dodjelu koncesijskih odobrenja na temelju zahtjeva. Podnositelj zahtjeva za davanje Odobrenja može biti svaka pravna ili fizička osoba, vlasnik obrta registrirana za obavljanje djelatnosti za koju traži Odobrenje.

Podnositelj zahtjeva dužan je zahtjevu obavezno priložiti:

- Dokaz o registraciji djelatnosti za koju traži davanje koncesijskog odobrenja (izvod iz sudskog registra trgovačkog suda, obrtnicu, izvod iz registra udruga ili odobrenje nadležnog tijela za obavljanje djelatnosti).
- Dokaz o vlasništvu sredstava s kojima obavlja djelatnost na pomorskom dobru.
- Dokaz o pravnoj osnovi korištenja sredstva koja nisu u vlasništvu podnositelja zahtjeva.



- Dokaz o sposobnosti brodice/broda za plovidbu (samo u slučajevima kada se koncesijsko odobrenje traži za obavljanje brodicom/brodom).
- Presliku i skicu područja (mikrolokacije) s površinom na koju se odnosi zahtjev.
- Potvrdu upravnog odjela Grada Supetra i komunalnog poduzeća KD GRAD o nepostojanju dugovanja tražitelja koncesijskog odobrenja i navedenu potvrdu za sve povezane fizičke i pravne osobe sa tražiteljem koncesijskog odobrenja.
- Izjava kojom se daje suglasnost komunalnom redaru Grada Supetra za uklanjanje i odvoz na deponij svih predmeta i stvari bez provedenog upravnog postupka, ukoliko se nalaze izvan odobrene lokacije, koje se nalaze na lokaciji nakon isteka ili ukidanja koncesijskog odobrenja te ukoliko se na mikrolokaciji postavljaju predmeti i stvari koje nisu odobrene koncesijskim odobrenjem.
- Izjava ovjerena kod javnog bilježnika, u smislu ovršne isprave, kojom podnositelj zahtjeva daje suglasnost da se može provesti prisilna ovrha uklanjanja naprava i opreme koju koristi za obavljanje djelatnosti, odnosno vraćanja pomorskog dobra u prvobitno stanje, te prisilna ovrha na svim njegovim računima i njegovoj cjelokupnoj pokretnoj i nepokretnoj imovini, a radi naplate dospjelih, a neplaćenih naknada za davanje koncesijskog odobrenja ili eventualnih naknada štete, te eventualnih troškova ovrhe.

Koncesijsko odobrenje daje se na vremenski rok od 1 (jedne) kalendarske godine. Iznimno, koncesijsko odobrenje može se dati na vremenski rok dulji od 1 (jedne) godine, a najviše do 5 (pet) godina. Rok se određuje na kalendarske (nedjeljive) godine. Sukladno članku 8. Uredbe o postupku davanja koncesijskog odobrenja na pomorskom dobru („Narodne novine“ broj 36/04 i 63/08, 133/13 i 63/2014) iznimno, kada se Odobrenje daje na vremenski rok dulji od 1 godine, a za obavljanje djelatnosti potrebna je mikrolokacija na pomorskom dobru, Vijeće je dužno prethodno ishoditi posebnu potvrdu nadležnog tijela u županiji, kojom se potvrđuje da za vrijeme na koje se daje odobrenje neće biti pokrenut postupak koncesioniranja.

U neposrednoj blizini postojećih koncesija ne mogu se planirati, odnosno odobravati obavljanje gospodarskih djelatnosti koje bi ugrozile obavljanje gospodarskih djelatnosti na području postojećih koncesija.

Nakon što je utvrđeno da pojedini zahtjev za dodjelu koncesijskog odobrenja sadrži sve potrebno, pristupa se odlučivanju o dodjeli koncesijskog odobrenja.

- Vijeće za izdavanje koncesijskih odobrenja razmatrat će prispjele zahtjeve za davanje koncesijskih odobrenja u koliko je podnositelj zahtjeva uredno podmirio svoje obaveze prema Gradu Supetru i prema tvrtkama u vlasništvu/suvlasništvu Grada Supetra, obveze iz prethodne godine vezano za postupak izdavanja koncesijskih odobrenja te ukoliko nije gospodarski koristio pomorsko dobro bez pravne osnove i /ili uzrokovao štetu na pomorskom dobru, ukoliko prethodno ne plati naknadu štete zbog stjecanja bez osnove, s tim da visina naknade štete ne može biti manja od naknade za koncesijsko odobrenje, koju bi bio dužan platiti nositelj koncesijskog odobrenja da pomorsko dobro koristi na temelju valjane pravne osnove (akti na

temelju djelovanja nadležnih institucija – Carinska uprava, Lučka kapetanija, Državni inspektorat (Građevinska inspekcija, Inspekcija zaštite okoliša i vodopravna inspekcija), Ministarstvo mora, prometa i infrastrukture, komunalno redarstvo i sl.).

- Ukoliko za istu mikrolokaciju postoji više zahtjeva prednost će imati ranije zaprimljeni zahtjev računajući od dana objave Plana u Službenog glasniku Grada Supetra, sukladno odredbama Zakona o općem upravnom postupku, Zakonu o pomorskom dobru i morskim lukama i Uredbi o postupku davanja koncesijskih odobrenja na pomorskom dobru.

Grad Supetar je u obavezi provesti javno savjetovanje sa zainteresiranom javnošću u trajanju ne većem od 30 (trideset) dana.

Ovaj Plan stupa na snagu dan nakon dana objave u Službenom glasniku Grada Supetra, a po pribavljenoj potvrdi Splitsko-dalmatinske županije, Upravnog odjela za turizam i pomorstvo.

Na ovaj Plan Potvrdu je dala Splitsko-dalmatinska županija, Upravni odjel za turizam i pomorstvo, KLASA: 342-04/23-0001/0014, URBROJ: 2181/1-06-02-02/01-23-0004, Split, 24.02.2023. godine.

Stupanjem na snagu Plan se objavljuju na mrežnim stranicama i oglasnoj ploči Grada/Općine, a po objavi, u roku od 30 dana, podnose se zahtjevi za koncesijsko odobrenje na propisanom obrascu.

**GRADONAČELNICA**  
Ivana Marković, mag. oec. v.r.

---

KLASA: 342-21/22-01/08  
URBROJ: 2181-1/-02/ 1-23-15  
Supetar, 28. veljače 2023. godine

**IZDAVAČ: GRAD SUPETAR – SPLITSKO-DALMATINSKA ŽUPANIJA**  
**GLAVNI I ODGOVORNI UREDNIK: Pročelnik Ivica Blažević, dipl. iur.**